

COMUNE DI  
**SANTA MARIA NUOVA**  
PROVINCIA DI ANCONA

**VARIANTE PARZIALE  
AL PIANO REGOLATORE GENERALE  
2019**

**CARTA IDROGEOLOGICA**

**3**

Sottosistema geologico-geomorfologico

Dott. Geol. DANIELE STRONATI

Dott. Geol. RENZO RICCI

Collaboratore:

Dott. Geol. MARGHERITA ROCCHETTI

Sottosistema botanico-vegetazionale

Dott. Agr. MARCO MENGHINI

Dott. Agr. PAOLA STAFFOLANI

DICEMBRE  
2019




Scala 1:5.000

Il responsabile dell'Area Gestione del Territorio  
Geom. DONATO CARBONARI

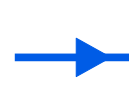

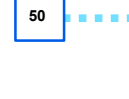


Il Sindaco  
ALFREDO CESARINI

**Legenda**

**Elementi puntuali**

-  Emergenza idrica
-  Pozzo
-  Sorgente

**Elementi lineari**

-  Asse principale di drenaggio sotterraneo
-  Linee di deflusso idrico sotterraneo
-  Linee isofreatiche
-  Spartiacque bacino idrografico F.Esino e F. Musone
-  Spartiacque sotterraneo